



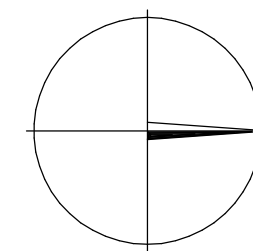




| | |
|---|--|
|  | Obvod stavby na hranici drážního pozemku |
|  | Obvod stavby na hranici mimodrážního pozemku |
|  | Obvod stavby na části mimodrážního pozemku |
|  | Bod na hranici obvodu stavby |

hranice drážního pozemku – S2, s.o.
předpokládaná změna průběhu vlastnické hranice



KLAD MAPOVÝCH LISTŮ

SEZNAM PS, SO :
PS 11-01-71 Studénka - Brlovec, ETCS STOP